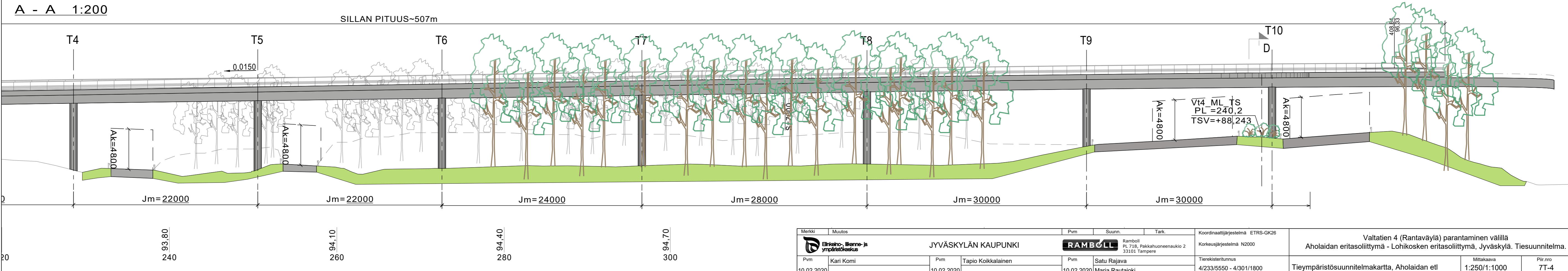
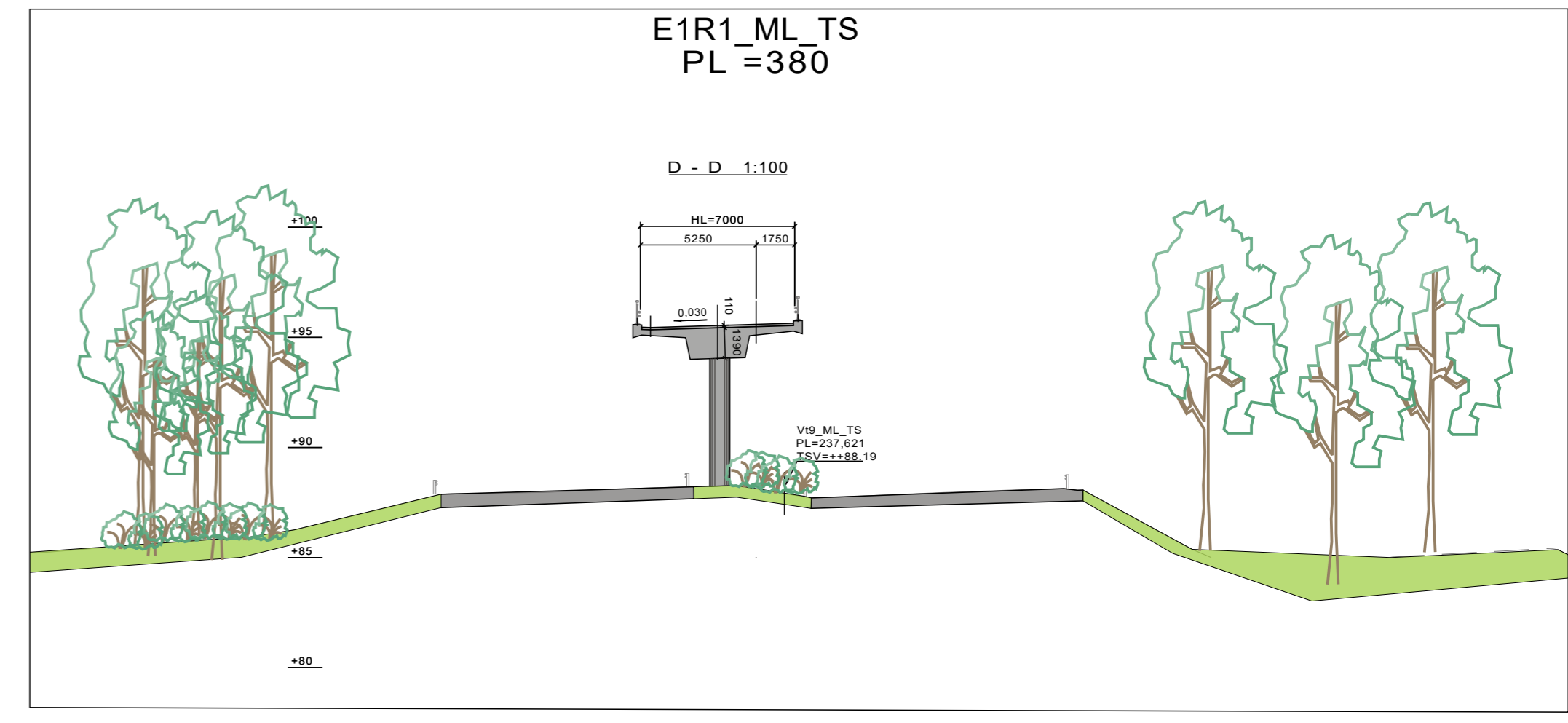
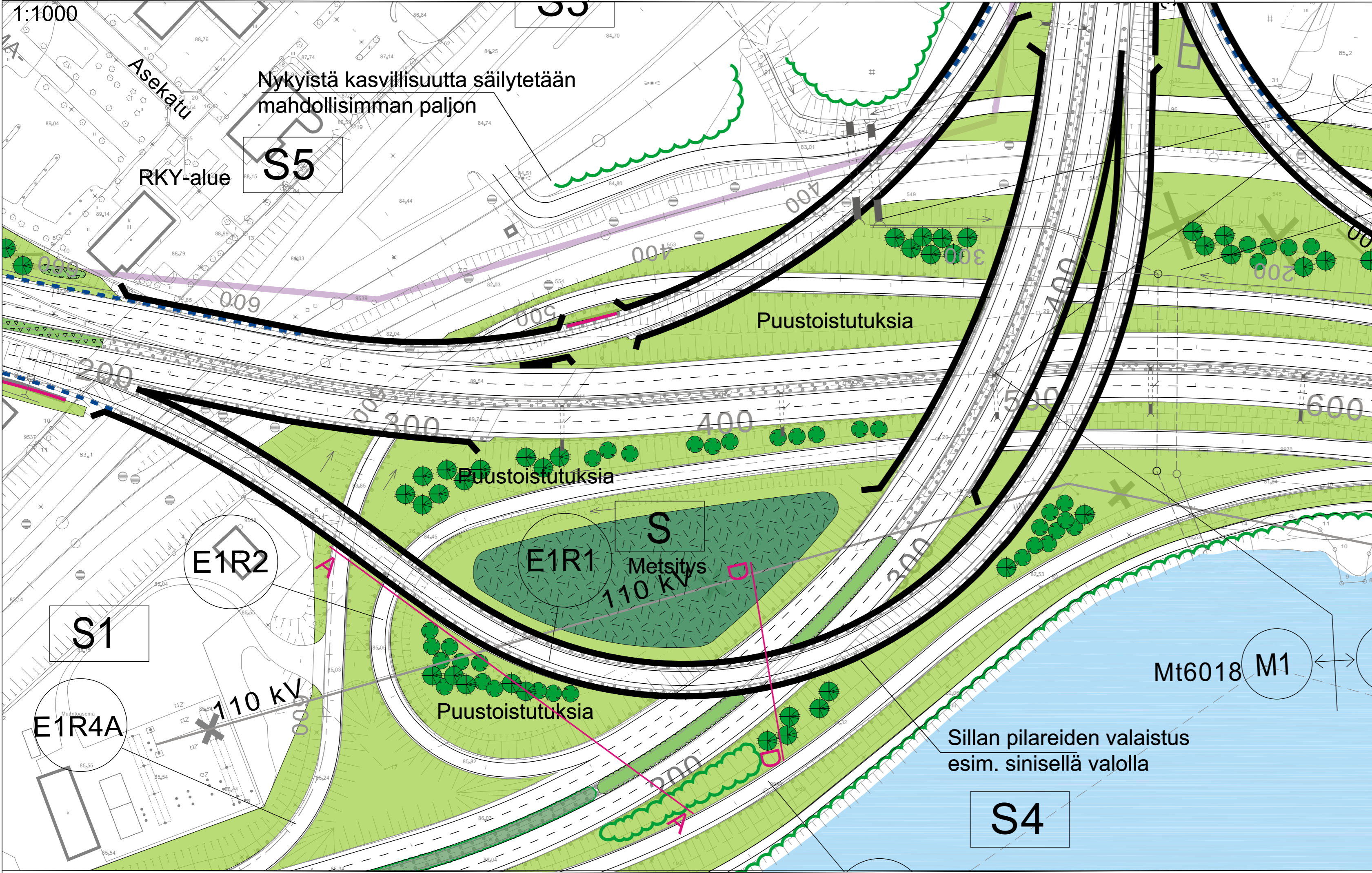


T:\tie2017\36606_V14 Rantaväylä JKL\luokset_TS\Osa C. Tiesuunnitelman informatiivinen aineisto\7T Tieympäristön käsitteily periaatekuvat\Tieympäristö-suunnitelmat_sillat.dwg



| | | | | | | | |
|--|-----------|----------------------------|--------------------|------------|---|-------------------------------|----------|
| Merkit | Muutos | Pvm | Suunn. | Tark. | Koordinaattijärjestelmä | ETRS-GK26 | |
| | | JYVÄSKYLÄN KAUPUNKI | | | Ramboll PL 7318, Paikkahuoneenkukko 2 33101 Tampere | Korkeusjärjestelmä N2000 | |
| Pvm | Kari Komi | Pvm | Tapio Koikkalainen | Pvm | Satu Rajava | Tierokisteritunnus | |
| 10.02.2020 | | 10.02.2020 | | 10.02.2020 | Maria Rautajoki | 4/233/5550 - 4/301/1800 | |
| Valtatie 4 (Rantaväylä) parantaminen välillä Aholaidan eritasoliittymä - Lohikosken eritasoliittymä, Jyväskylä. Tiesuunnitelma. | | | | | | Mittakaava | Piir.nro |
| | | | | | | 1:250/1:1000 | 7T-4 |
| Tiesuunnitelman informatiivinen aineisto\7T Tieympäristön käsitteily periaatekuvat\Tieympäristö-suunnitelmat_sillat.dwg | | | | | | Tiesuunnitelma, Aholaidan etl | |